

Comune di  
**Napoli**

cimasa **799**

Dimensione 6.00x3.00








**via**

**G. FERRARIS**






avanti Circumvesuviana

Tratto trafficato, costellato di attività commerciali, principale snodo stradale di ingresso alla città via autostrada e superstrada che porta a Piazza Garibaldi, dove è situata la stazione ferroviaria FS, Circumvesuviana e Metropolitana.

Tipo di traffico  

Business     

Shopping     

Movida     

14 giorni di esposizione

Zona Piazza Garibaldi

**1<sup>a</sup>**  
**FASCIA**

**Poster  
affissionali**

**MERIDIONALSPOT**



clicca qui e guardalo su google maps