


**via**


## delle REPUBBLICHE MARINARE


dopo incrocio con via Argine

Tratto trafficato, costellato di attività commerciali, nei pressi dell'Ospedale del Mare, che collega il centro di Napoli con i quartieri di San Giorgio a Cremano, San Giovanni a Teduccio, Portici e Ponticelli

Tipo di traffico  

Business 

Shopping 

Movida 

14 giorni di esposizione

**1<sup>a</sup>**  
**FASCIA**

# Poster affissionali

**MERIDIONALSPOT**



[clicca qui e guardalo su google maps](#)