

Comune di  
**San Vitaliano**

cimasa **656**  
Dimensione 6.00x3.00



Provincia di Napoli

**1<sup>a</sup>**  
**FASCIA**

**Poster  
affissionali**






**via**



## **NAZIONALE DELLE PUGLIE**






**lato dx per Nola prima dello svincolo autostradale**

SS 7 bis conosciuta anche come via Nazionale delle Puglie. Tratto popoloso e trafficato, costellato di attività commerciali e abitazioni che collega i comuni da Napoli ad Avellino. Nei pressi gli svincoli autostradali A16 e A 30 di Nola e della SS Nola-Villa Literno

Tipo di traffico  

Business     

Shopping     

Movida     

14 giorni di esposizione

**MERIDIONALSPOT**



[clicca qui e guardalo su google maps](#)