








S.P. 258






NOLA S. VITALIANO






lato sx per la rotatoria di via Nazionale delle Puglie, avanti cimitero comunale

Tratto trafficato, costellato di attività commerciali e abitazioni che collega la via Nazionale delle Puglie con i comuni di Nola, Saviano, Scisciano.

Tipo di traffico  

Business     

Shopping     

Movida     

14 giorni di esposizione

Provincia di Napoli

Poster affissionali

MERIDIONALSPOT



[clicca qui e guardalo su google maps](#)