








**S.P. 258**






## **NOLA S. VITALIANO**






**lato sx per la rotatoria di via Nazionale delle Puglie, avanti cimitero comunale**

**Tratto trafficato, costellato di attività commerciali e abitazioni che collega la via Nazionale delle Puglie con i comuni di Nola, Saviano, Scisciano.**

**Tipo di traffico**  

**Business**     

**Shopping**     

**Movida**     

**14 giorni di esposizione**

Provincia di Napoli

# Poster affissionali

**MERIDIONALSPOT**



[clicca qui e guardalo su google maps](#)