













via
delle REPUBBLICHE MARINARE
dopo incrocio con via delle Villa Romana

Tratto trafficato, costellato di attività commerciali, nei pressi dell'Ospedale del Mare, che collega il centro di Napoli con i quartieri di San Giorgio a Cremano, San Giovanni a Teduccio, Portici e Ponticelli

Tipo di traffico  

Business     

Shopping     

Movida     

14 giorni di esposizione

**Poster
affissionali**

MERIDIONALSPOT



[clicca qui e guardalo su google maps](#)