

Comune di
Nola

cimasa **222**
Dimensione 6.00x3.00



Direzione Nola


via


NAZIONALE delle PUGLIE


lato sx per Nola, avanti ponte autostrada

SS 7 bis conosciuta anche come via Nazionale delle Puglie. Tratto popoloso e trafficato, costellato di attività commerciali e abitazioni che collega i comuni da Napoli ad Avellino. Nei pressi gli svincoli autostradali A16 e A 30 di Nola e della SS Nola-Villa Literno

Tipo di traffico  

Business 

Shopping 

Movida 

14 giorni di esposizione

Provincia di Napoli

Poster affissionali

MERIDIONALSPOT



clicca qui e guardalo su google maps