

Comune di

Castello di Cisterna

cimasa **461**

Dimensione 6.00x3.00








via

NAZIONALE delle PUGLIE






dopo ingresso rampa SS 162 dir

SS 7 bis conosciuta anche come via Nazionale delle Puglie. Tratto popoloso e trafficato, costellato di attività commerciali e abitazioni che collega i comuni da Napoli ad Avellino.

Tipo di traffico  

Business     

Shopping     

Movida     

14 giorni di esposizione

Provincia di Napoli

Poster affissionali

MERIDIONALSPOT



[clicca qui e guardalo su google maps](#)